

## INFO FLASH CIRCULATION

### CIRCULEZ MALIN PENDANT LES TRAVAUX

Être mieux informé  
pour mieux se déplacer

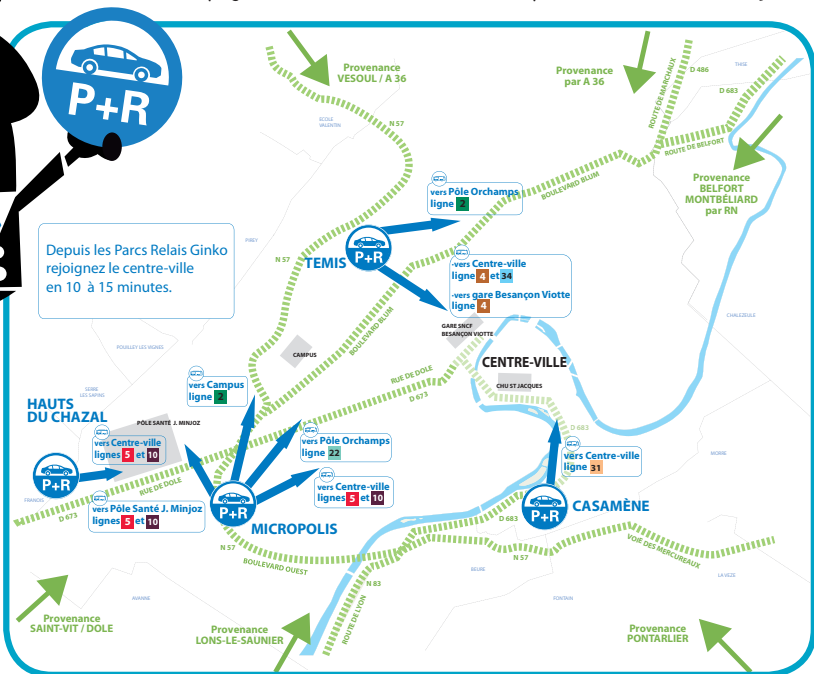


Des itinéraires conseillés ont été mis en place pour délester les secteurs où la circulation est difficile. Nous vous conseillons également, dans la mesure du possible, d'éviter les heures de pointe et même de ne pas utiliser la voiture pour de courts déplacements. En effet, les transports en commun, les parc-relais, la marche à pied, le vélo, l'autopartage, vélocité... sont autant de solutions que nous mettons à votre disposition pour vivre au mieux cette période de travaux intenses.

Les équipes techniques et les médiateurs restent à votre service pour vous accompagner et vous informer en tant que riverain ou commerçant.



Depuis les Parcs Relais Ginko rejoignez le centre-ville en 10 à 15 minutes.



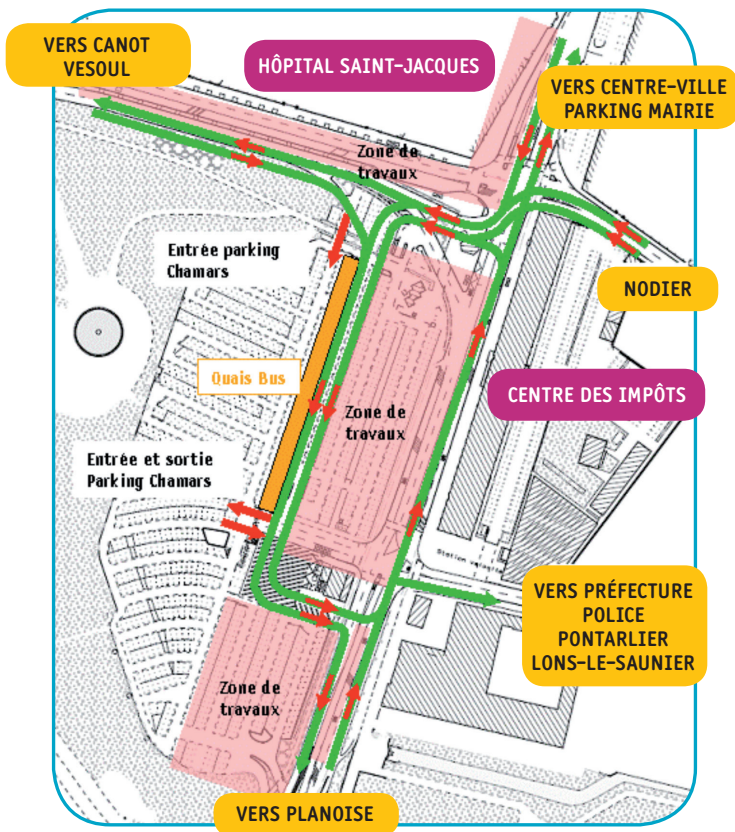
## VOUS EMPRUNTEZ LE SECTEUR DE CHAMARS

Pour permettre de maintenir tous les sens de circulation, des modifications de voies et d'accès sur le secteur Chamars vont être mises en place.



**Placez-vous dès que possible sur la voie qui correspond à votre destination !**

**Piétons, cyclistes suivez les indications en place.**

Ce plan évoluera en fonction des phases de chantiers



### EN SAVOIR PLUS

 Zone de travaux  
 Circulation difficile

### INFO+

**CHACQUE JOUR, SUIVEZ EN DIRECT L'INFO TRAFIC ET CIRCULATION SUR 102.8**

Un flash info tous les quarts d'heure de 6h à 9h et de 16h30 à 19h et en journée en cas de perturbations.

[www.lettram-grandbesancon.fr](http://www.lettram-grandbesancon.fr)

Retrouvez toutes les informations utiles sur les conditions de circulation et sur les opérations en cours.

**Maison du Tramway,**

24 rue de la République à Besançon  
du mardi au samedi de 14h à 18h.

 **N° Vert 0 800 71 24 25**

APPEL GRATUIT DEPUIS UN POSTE FIXE